

Klub českých turistů odbor Semily ZÁZNAMNÍK

oblastního turistického odznaku





Značení v okolí Semil



1. Pásové značení KČT

pěši a cykloturistika Turistická tabulka a směrovka.

V pravém dolním rohu je uvedena zkratka oblasti a identifikační číslo místa. Vlevo je rok výroby směrovky.



2. Místní značení

Okruchy v okolí Semil

Přístup k ferratě

Označení záchraného bodu.

Místní památky



Pojďte a poznejte kraj pod horami. Řeka Jizera se svými přítoky vytvořila krajinu nezaměnitelnou a krásnou. Je jedno, jestli putujete údolím, nebo vystoupáte až na Kozákov, strážní horu Českého ráje, poznáte kraj šikovných lidí, kteří vtiskli krajině charakteristickou podobu. Rázovitě roubené chaloupky i technické stavby jsou toho důkazem.

Tak sbalte batoh, obujte pořádné boty a přijďte pobejt!

Podmínky pro splnění oblastního odznaku Semilsko

Vážení přátelé, připravili jsme pro vás seznam 37 míst, která můžete navštívit. Jsou rozdělena do šesti kategorií: místa, která musíte navštívit, vyhlídky, geologické a technické zajímavosti, samotné město Semily a zajímavosti v okolí. Jednotlivé cíle jsou řazeny podle vzdálenosti od TIC v Semilech. Pro splnění odznaku musíte navštívit celkem 13 míst, z toho je 6 míst povinných a 7 podle vlastního výběru. Způsob potvrzení o návštěvě míst je uveden v seznamu. Po splnění návštěvy 13 míst si můžete odznak vyzvednout v recepci SC Semily, případně zaslat vyplněný záznamník na adresu:


Klub českých turistů
odbor SEMILY
3. května 327
513 01 Semily

a odznak vám bude zaslán.

Veškeré informace lze získat na uvedených kontaktech:

tel./fax.: 481 621 307
mobil: 724 096 226, 736 754 587
e-mail: kct.semily@seznam.cz
[www: kct.semily.cz](http://www.kct.semily.cz)

Místa, která musíte navštívit



1. Sbor Dr. Farského

50.6013319N, 15.3251917E

Místo pro konání bohoslužeb Církve československé husitské, od roku 2016 kulturní památka. V současnosti se zde vedle bohoslužeb konají i kulturní pořady pro širokou veřejnost.

Potvrzení o návštěvě – kolik měsíců trvala stavba:



2. Jez na Jizeře – Riegrova stezka

50.6172092N, 15.3083017E

Vtkový objekt s 5 metrů vysokým jezem pro hydroelektrárnu v Podspálově, která je vzdálena vzdušnou čarou necelé 2 kilometry.

Potvrzení o návštěvě – číslo bodu záchraný:

RS



3. Masarykova vyhlídka

50.6231686N, 15.3321250E

Leží na modré turistické značce ze Semil na Spálov. Poskytuje výhled na Semily, Bozkov, Krkonoše, hřeben Kozákova a k Tanvaldu.

Potvrzení o návštěvě – datum uvedené na pamětní desce:



4. Bítouchovská zvonička

50.6154511N, 15.3251258E

Zvonička postavená ve stylu pojizerské lidové architektury s cibulovou kopulí, která je kryta šindelem.

Potvrzení o návštěvě – v kterém roce byla provedena rekonstrukce zvonice:



5. Kozákov

50.5943000N, 15.2635303E

Kozákov – nejvyšší hora Českého ráje – poskytuje výhledy na velkou plochu Čech: Český ráj, Prahu, Říp, České stře-dohoří, Lužické a Jizerské hory, Semily a okolí, Krkonoše a Orlické hory. Na vrcholu je geologická expozice a začíná zde geologická naučná stezka, která vede jižním úbočím.

Možnosti potvrzení o návštěvě – razítko z chaty nebo rozhledny, číslo směrovek turistického rozcestníku:



6. Bozkov

50.6399117N, 15.3368631E

Obec dříve známá poutěmi k prameni Boží vody, který vyvěrá pod kapličkou U Matičky, nyní láká k návštěvě svými dolomitovými jeskyněmi. Na návsi v obci začíná a končí naučná stezka údolím Vošmendy.

Možnosti potvrzení o návštěvě – číslo směrovek turistického rozcestníku, vstupenka do jeskyně:




1. Lavička Míry Prokeše

50.5931897N, 15.3400644E

Je poblíž zelené turistické značky vedoucí ze Semil do Jilemnice, na konci stoupání, pod sloupem elektrického vedení. Od lavičky je výhled na město, Kozákov, Černostudniční hřeben a nad lavičkou na Krkonoše.

Potvrzení o návštěvě – číslo ocelového sloupu elektrického vedení u lavičky:



4. Mýší skála

50.6293283N, 15.3109033E

Vyhlička na čedičové skále při modře značené turistické cestě ze Semil do Spálova poskytuje rozhledy směrem ke Kozákovu, Železnému Brodu, Ještědu a na Černostudniční hřeben. Pod vyhlídkou je vidět soutok řek Jizery a Kamenice.

Potvrzení o návštěvě – číslo směrovek turistického rozcestníku:



2. Vyhlička Peretka

50.6160392N, 15.3097525E

První vyhlídka na žlutě značené části Kamenického stezky ze Semil do Podspálova. Poskytuje pěkný výhled na údolí řeky Jizery s jezem a začátkem náhonu na elektrárnu.

Potvrzení o návštěvě – číslo turistické tabulky:



5. Vyhlička na vrchu Benešov

50.6208817N, 15.3676428E

Nejvyšší bod obce Benešov leží na cyklotrase č. 4174 vedoucí z Benešova do Příkrého. Čtyři lavičky tvoří kříž, každá ukazuje na jednu světovou stranu: na sever k Jizerským horám, na východ ke Krkonošům, na jih k Táboru a na západ k Ještědu.

Potvrzení o návštěvě – číslo dřevěného sloupu elektrického vedení u lavičky:



3. Vyhlička U Bakala

50.6220447N, 15.3050356E

Šestá vyhlídka od Semil na Kamenického stezce. Je z ní krásný pohled na řeku Jizeru a na vyhlídku na protilehlém svahu - Krkavčí skálu.

Potvrzení o návštěvě – číslo turistické tabulky:



6. Rozhledna U Borovice

50.6603961N, 15.4014172E

Soukromá kamenná rozhledna postavená z jizerskohorské žuly v blízkosti silnice č. 289. Silnice spojuje Semily a Vysoké nad Jizerou.

Potvrzení o návštěvě – číslo směrovek turistického rozcestníku:



1. Geopark na Riegrově náměstí

50.6022303N, 15.3333778E

Malá ukázka hornin vyskytujících se v okolí Semil.
Potvrzení o návštěvě – **nejmenší vzdálenost z uvedené lokality od náměstí:**

km



4. Kamenolom na Slapu

50.6172006N, 15.2933872E

Geologická zastávka leží na zeleně značené turistické stezce z Kozákova na Krkavčí skálu. Pohled do dočasně neprovozovaného lomu poskytuje ukázkou sloupcové odlučnosti těžené horniny. Postupně zarůstající dno lomu je projevem snahy přírody zahladit lidskou činnost.
Potvrzení o návštěvě – **název firmy vlastníci lom:**



2. Ferrata Vodní brána

50.6154625N, 15.3085581E


Na levém břehu Jizery, na skále Vodní brána jsou dvě skalní cesty jištěné ocelovým lanem, tzv. ferraty.
Potvrzení o návštěvě – **číslo směrovek turistického rozcestníku:**



5. Škola Smrčí

50.6222225N, 15.2668347E

Leží na modré turistické značce ze Železného Brodu na Kozákov. Je zde ukázka kamene těženého v místním lomu, v němž se může vyskytovat olivín.
Potvrzení o návštěvě – **číslo směrovek turistického rozcestníku:**



3. Krkavčí skála

50.6199761N, 15.3031089E

Vyhlídká na hraně úzkého údolí Jizery, asi 100 m nad její hladinou. Údolím prochází Riegrova turistická stezka a železniční trať č. 030 Pardubice – Liberec.
Potvrzení o návštěvě – **číslo turistické tabulky:**



6. Bačov – za hospodou U Kodrů

50.5842222N, 15.2792319E

Ukázka ukládání produktů sopečné činnosti Kozákova v dávné době.
Potvrzení o návštěvě – **číslo směrovek turistického rozcestníku:**



1. Podspálov

50.6340953N, 15.3009953E

Soutok Jizery s Kamenicí. Nachází se zde tři technické památky: 1) hydroelektrárna na Jizeře, 2) silniční obloukový most přes řeku Kamenici s dvěma přesazenými podpěrnými oblouky, 3) silniční most rámové konstrukce přes železniční trať Železný Brod – Tanvald.

Možnosti potvrzení o návštěvě – číslo směrovek turistického rozcestníku, letopočet na oblouku mostu:



2. Lávka přes Jizeru v Benešově u Semil – Pod Mošnou

50.5954578N, 15.3619672E

Lávka ojedinělé konstrukce pro pěší přes Jizeru. Dřevěná mostovka je nesena pomocí táhel ocelovými lany.

Potvrzení o návštěvě – rok postavení mostu:



3. Most přes Jizeru v Bystré

50.6075314N, 15.3918633E

Dřevěný věšadlový most, který byl vyhlášen památkou roku 2017.

Potvrzení o návštěvě – rok postavení mostu:



4. Most přes Olešku v Libštátě

50.5583844N, 15.4177525E

Silniční kamenný most se třemi oblouky postavený v barokním slohu.

Potvrzení o návštěvě – nejvyšší dovolená okamžitá hmotnost vozidla, které může vjet na most:



1. Muzeum a Pojizerská galerie, sousoší A. Staška a I. Olbrachta

50.6034289N, 15.3348664E

Muzeum s galerií je umístěno v jednom z nejstarších domů ve městě. V domě se narodil spisovatel Ivan Olbracht, který se zasadil o to, aby zde bylo muzeum zřízeno. Přes křižovatku, na začátku Palackého sadů, je umístěno sousoší Antala Staška a Ivana Olbrachta.

Možnosti potvrzení o návštěvě – turistické razítko z TIC, vstupenka do muzea, od kterého roku je v domě městské muzeum:



2. Socha a rodný dům Fr. L. Riegra a nová budova městského úřadu

50.6024844N, 15.3349467E

Socha významného českého politika 19. století je umístěna v parku na semilském náměstí. V její těsné blízkosti je jeho rodný dům, který byl součástí areálu mlýna jeho rodičů. Samotný mlýn byl zbourán a na jeho místě byla postavena textilní továrna, která byla začátkem 21. století přestavěna pro potřeby města jako druhá budova městského úřadu.

Možnosti potvrzení o návštěvě: datum položení základního kamene sochy, číslo popisné městského úřadu:



3. Sokolovna a Sportovní centrum

50.6004908N, 15.3367894E

Sokolovna byla od začátku 20. století centrem společenského a sportovního dění ve městě.

V druhé polovině 20. století už nestačila současným požadavkům, proto vznikl plán na výstavbu nového víceúčelového objektu pro sportovní využití obyvatel, který byl slavnostně otevřen koncem roku 2000.

Potvrzení o návštěvě: **turistické razítko z recepce SC**



6. Smuteční obřadní síň v Semilech

50.6074978N, 15.3339678E

Byla postavena společně s prvním elektrickým krematoriem v republice koncem třicátých let minulého století. Půdorys tvoří kříž, který je obklopen parkem s urnovým hájem.

Potvrzení o návštěvě – **rok dokončení stavby**:



4. Kostel Sv. Petra a Pavla, mariánský sloup, radnice

50.6028403N, 15.3372067E

Uvedené objekty se nachází v okolí dřívějšího centra města tzv. „Hořeního náměstí“. Mariánský sloup je nejvýznamnější umělecko-historickou památkou města. Kostel i radnice byly postaveny místo původních dřevěných staveb. Možnosti potvrzení o návštěvě – **číslo směrovek turistického rozcestníku, rok postavení radnice nebo kostela, letopočet na základní škole**:



7. Státní okresní archiv Semily

50.6069636N, 15.3295503E

Moderní budova půlkruhového půdorysu postavená v polovině devadesátých let minulého století.

Potvrzení o návštěvě – **symbol stojící poblíž Jizery před vchodem do archivu**:



5. Roubenky v Jilovecké ulici, pramen sv. Václava

50.6016686N, 15.3386322E

Soubor původních dřevěných staveb na pravém břehu Jiloveckého potoka, který je v současné době zatrubněn.

Možnosti potvrzení o návštěvě – **rok osazení sochy sv. Václava u pramene, nebo kdy byly roubenky postaveny**:



8. Kulturní dům KC Golf

50.6007189N, 15.3306847E

Stojí při soutoku Olešky s Jizerou, šestiboká atypická stavba architekta P. Švancera z roku 1979 je cenná tím, že se dochovala v původním stavu včetně mobiliáře. Interiér dotváří původní umělecká díla (tapiserie, opona), venkovní plastika.

Potvrzení o návštěvě – **kód ve vývěsce u vchodu**:



1. Kaplička Na Hlínách

50.6172006N, 15.2933872E

Malá výklenková kaplička postavená v 19. století stojí při zeleně značené turistické cestě ze Semil na Nouzov. Potvrzení o návštěvě – opsat, kam směřuje místní směrová tabule, která je umístěna na křižovatce pod kapličkou:



2. Kaplička U Čtrnácti pomocníků

50.6109850N, 15.3415194E

Kaplička stojí mezi památnými lipami a je zasvěcena čtrnácti svatým pomocníkům v nouzi, kteří jsou vyobrazeni na vnitřních stěnách. V blízkosti kapličky stojí moderní stavba Okresního ředitelství policie ČR. Potvrzení o návštěvě – číslo směrovek turistického rozcestníku:



3. Sejkorská kaplička

50.6221767N, 15.3351894E

Malá kaplička čtvercového půdorysu s jehlanovitou střechou krytou šindelem. Byla postavena na konci 17. století. Potvrzení o návštěvě – číslo směrovek turistického rozcestníku:



4. Dřevěná zvonička ve Škodějově

50.6399522N, 15.3906575E


Zvonička a přilehlé stavení jsou typickou ukázkou roubených staveb v Podkrkonoší. Potvrzení o návštěvě – průměr zvonu ve zvonici:



1. Chuchelna

50.6033236N, 15.3010933E

Obec, která má na svém území strážnou horu Českého ráje - Kozákov. Kromě rozhledny na Kozákově obec nabízí návštěvníkům koupaliště a další sportovní zařízení pro letní i zimní sporty. Potvrzení o návštěvě – rok zahájení a rok dokončení stavby místní sokolovny:



2. Čikvásky

50.5851389N, 15.3773108E

Malá obec leží na hřebenu mezi řekami Jizerou a Oleškou v nadmořské výšce 470 m, nabízí nejen výhledy na Krkonoše, Černou Studnici a Kozákov, ale i roubené chalupy a ekologický dům. Potvrzení o návštěvě – číslo betonového sloupu elektrického vedení u kapličky:



3. Košťálov

50.5722008N, 15.4037025E – kostel

Obec leží na obou březích řeky Olešky od 14. století. V současnosti je známa koupalištěm, u kterého je autokemp, velkým kamenolomem a řízenou skládkou odpadu ve vytěženém lomu.

Možnosti potvrzení o návštěvě – vstupenka z koupaliště, nebo číslo směrovek turistického rozcestníku u koupaliště, nebo rok postavení věže kostela:

.....

